

Odbor dopravy

Adresa pracoviště:
Pardubická 67
537 16 Chrudim

Č. j.: CR 070696/2022 ODP/KL
Spis. zn.: CR 026664/2022 KL
Váš dopis ze dne:
Spis. a skart. znak a lhůta: 280.6 V/5
Počet listů: 3
Počet příloh: 3

Vyřizuje: Ing. Martin Klimek
Tel: 469 657 500
E-mail: martin.klimek@chrudim-city.cz

V Chrudimi dne: 6.9.2022

Obdrží:

Sweco Hydroprojekt a.s., IDDS: i2cegr3
sídló: Tábořská č.p. 940/31, 140 00 Praha 4-Nusle

S t a n o v i s k o

k záměru stavby: **“Modernizace silnice II/355 Chrast - Hrochův Týnec (okružní křiž.)“**.

Městský úřad Chrudim, Odbor dopravy příslušný:

- podle § 40 odst. 4 písm. a) zákona č. 13/1997 Sb., o pozemních komunikacích, ve znění pozdějších předpisů, vykonávat působnost silničního správního úřadu ve věcech silnic a veřejně přístupných účelových komunikací s výjimkou věcí, o kterých rozhoduje Ministerstvo dopravy nebo orgán kraje v přenesené působnosti,
- podle § 40 odst. 4 písm. d) zákona č. 13/1997 Sb., o pozemních komunikacích, ve znění pozdějších předpisů, uplatňovat stanovisko k územním plánům a regulačním plánům a závazné stanovisko v územním řízení, z hlediska řešení místních a účelových komunikací,

po zhlédnutí předložené projektové dokumentace k výše uvedenému záměru stavby (viz příloha č. 1 až 3) ve stupni **pro územní řízení** a dotýkajícího se **silnice II/355** k provedení stavby **nemáme námitek** a dále uvádíme:

Část A – do projektové dokumentace zpracovat následující:

- 1) Našemu úřadu byly předloženy varianty PD s přechody pro chodce u zastávek a bez nich (místa usnadňující přecházení).
Preferujeme, aby v místě autobusových zastávek nebyly přechody pro chodce zřizovány a to s ohledem na dopravní zatížení silnice II/355 a počtu pěších na přechodu, viz ČSN 73 6110.
Místo pro přecházení u autobusové zastávky v obci Rosice, km cca 2,1 posunout co nejvíce mezi zastávky. Z důvodu co největšího rozhledu řidiče vozidla na chodce v případě ještě stojícího autobusu v zastávce.

- 2) Úpravu křižovatky silnic II/355 a III/355 2 bude novou okružní křižovatkou.
Pro úpravu křižovatky je potřeba náš úřad požádat o povolení úpravy křižovatky.
K tomu je nutné doložit potřebnou projektovou dokumentaci, včetně doložení rozhledu v křižovatce. V projektové dokumentaci pro povolení křižovatky je nutné se zabývat umístěním nebo přesunem dopravního značení.
K tomu je potřeba doložit souhlasné vyjádření Krajského ředitelství policie Pardubického kraje, Územního odboru Chrudim, Dopravního inspektorátu a Správy a údržby silnic Pardubického kraje.
O povolení nové křižovatky je nutné požádat před vydáním územního rozhodnutí.
- 3) Pokud stavbou dojde k uložení vedení inž. sítě do silnice, bude nutné náš úřad požádat o povolení na zvláštní užívání silnice (uložení inženýrské sítě v silničním pozemku - dle § 25, odst. 6 písm. d) zákona č. 13/1997 Sb. o pozemních komunikacích, ve znění pozdějších předpisů). Žádost podává investor akce. Součástí této žádosti musí být souhlas Správy a údržby silnic Pardubického kraje a specifikace příčných zásahů do silničního tělesa (pozemku). Bez uvedeného povolení nesmí být vydáno územní rozhodnutí stavebního úřadu.
- 4) Obecně nesouhlasíme s náhradní výsadbou za odstraněné stromy nebo keře pokud tato náhradní výsadba nebude respektovat příslušné ČSN 73 6101 a zákon č. 13/1997 Sb., o pozemních komunikacích. Např. s ohledem na odstup pevné překážky od koruny silnice, umístění pevné překážky v rozhledovém poli křižovatky, umístění na vnější straně směrového oblouku nebo umístění v ochranném pásmu na vnitřní straně směrového oblouku o poloměru do 500 m.
V předložené PD nebyla vzdálenost umístění náhradní výsadby v daném místě uvedena. S ohledem na obecně vysoký počet usmrcených osob při srážce se stromem v ČR, data dostupné na www.ibesip.cz, je nutné, aby projektant při umístění stromu zvážil nutnost jeho umístění, posoudil místo s ohledem na BESIP a platné předpisy.
Vzdálenost umístění náhradní výsadby je tak potřeba zakreslit do situace DSP (situace, příčný řez), při dodržení výše uvedeného.
- 5) Předložený způsob zajištění organizace silničního provozu bereme jako předběžný. O vlastním dopravním omezení silničního provozu bude rozhodováno v samostatných řízeních o povolení uzavírky a zvláštního užívání silnice na základě žádosti zhotovitele. S ohledem na stav dopravní situace v době podání žádosti.
Požadujeme, aby doba provádění stavebních prací na silnici byla co nejkratší (např. prodloužené pracovní směny, práce o sobotách).
Omezení silničního provozu musí být na nejkratší možnou dobu. Zhotovitel požadavek na co nejkratší dobu prací zapracuje do harmonogramu stavby, investor stavby pak do podmínek zadání stavby.
Vedení autobusové dopravy a obsluhu autobusových zastávek předem projednejte s dopravním úřadem Krajského úřadu Pardubického kraje, Odboru dopravy a silničního hospodářství.

Část B - Dále uvádíme upozornění na ustanovení, které je nutné při návrhu, povolení záměru stavby (DÚR, DSP) nebo vlastní realizaci stavby respektovat a vyplývající z obecně platných právních nebo technických předpisů:

- 1) Celkové provedení stavby pozemní komunikace bude odpovídat předpokládanému dopravnímu významu a dopravnímu zatížení. Pro návrh a zřízení pozemní komunikace je nutné respektovat ustanovení příslušných právních předpisů a příslušných technických předpisů, zejména:
 - ČSN 73 6101 – Projektování dálnic a silnic,
 - ČSN 73 6102 – Projektování křižovatek na pozemních komunikacích,
 - ČSN 73 6110 – Projektování místních komunikací,
 - ČSN 73 6056 – Odstavné a parkovací plochy silničních vozidel,
 - ČSN 73 6425-1 – Autobusové, trolejbusové a tramvajové zastávky, přestupní uzly a stanoviště – Část 1: navrhování zastávek,
 - TP 65 - Zásady pro dopravní značení na pozemních komunikacích,
 - TP 133 - Zásady pro vodorovné dopravní značení,
 - Zákon č. 13/1997 Sb. o pozemních komunikacích a jeho prováděcí vyhláška č. 104/1997 Sb., ve znění pozdějších předpisů,
 - Zákon č. 183/2006 Sb., stavební zákon, ve znění pozdějších předpisů a jeho prováděcí předpisy.
 - Vyhláška č. 501/2006 Sb., o obecných požadavcích na využívání území, ve znění pozdějších předpisů (např. § 20 až 23 této vyhlášky).
- 2) Vzhledem k celkovému rozsahu stavby bude dokumentace pro stavební povolení obsahovat ZOV.
- 3) Do rozhledového pole sjezdu podle ČSN 73 6110 nesmí být navrhovány žádné stavby ani vegetace, které norma neumožňuje např. oplocení, přístřešky, místo pro popelnice, reklamní zařízení, stromy, dřeviny nebo zeleň, okolní terén.
Do rozhledového pole křižovatky podle ČSN 73 6102 nesmí být navrhovány žádné stavby ani vegetace, které norma neumožňuje např. oplocení, přístřešky, místo pro popelnice, reklamní zařízení, stromy, dřeviny nebo zeleň, okolní terén, odstavné plochy pro automobily. Dále musí být odstraněna případná zeleň, upraven okolní terén. Rozhledové poměry křižovatek budou zachyceny v projektové dokumentaci. Budou vyřešeny majetkové poměry k zachování volného rozhledového poměru v křižovatce.
- 4) Do dopravního prostoru pozemních komunikací nebude osazena a ani do něho nebude zasahovat žádná část stavby, zařízení nebo jiné překážky (rozvodné skříně, sloupy, oplocení apod.). Bude zajištěn bezpečnostní odstup min. 0,50 m od okraje vozovky pozemní komunikace.
Sloupy veřejného osvětlení nesmí zasahovat do dopravního prostoru.
- 5) Stavba bude plnit požadavky vyhlášky č. 398/2009 Sb., o obecných technických požadavcích zabezpečujících bezbariérové užívání staveb (např. příloha č. 1 a 2, včetně dalších ustanovení vyhlášky). Zdůrazňujeme potřebu vytváření přirozených vodících linií pomocí obruby výšky 6 cm, vytváření umělých vodících linií, umísťování barevně kontrastního varovného a signálního pásu, řešení míst pro přecházení nebo přechodů pro chodce, sklon chodníku, atd. Varovný pás bude v jedné kontrastní barvě odlišné jak od povrchu chodníku tak případně i sjezdu.

- 6) Prováděním stavby nedojde k ohrožení provozu na pozemních komunikacích. K jeho případnému omezení může dojít jen v nezbytné míře a na dobu nezbytně nutnou. Pokud si to vyžádá situace, budou pracovníci a pracovní mechanizmy provádět stavební práce pod ochranou přechodného dopravního značení, které stavebník (zhotovitel) zajistí na své náklady. O uzavírku silnice je nutné požádat min. 30 dní předem.
- 7) Všechny dotčené pozemní komunikace nebudou vlivem stavby nebo s ní související dopravy narušovány a znečišťovány (vozidla nebo pracovní mechanizmy musí být před vjetím na pozemní komunikaci očištěny). Případné znečištění bude neprodleně odstraněno, narušení, které nezpůsobí závadu ve sjízdnosti nebo schůdnosti odstraněno nejdéle po skončení stavebních prací dle pokynů správce pozemní komunikace.
- 8) Ke stavbě je nutné získat vyjádření Krajského ředitelství policie Pardubického kraje, Územního odboru Chrudim, Dopravního inspektorátu.
- 9) Případné změny oproti předložené projektové dokumentaci a dotýkajících se našich zájmů požadujeme v předstihu odsouhlasit s naším úřadem.
- 10) Požadujeme svolávat pravidelné kontrolní dny za účasti našeho úřadu a Policie ČR DI Chrudim tak, aby mohlo dojít k případnému průběžnému upřesňování provedení stavby na místě samém. Předem se tak případným komplikacím při uvádění komunikace do užívání.

Část C – Místní a přechodná úprava provozu na pozemních komunikacích:

Současně jako příslušný správní úřad dle ustanovení § 124 odst. 6 zákona č. 361/2000 Sb., o provozu na pozemních komunikacích a o změnách některých zákonů, ve znění pozdějších předpisů (dále i „zákon č. 361/2000 Sb.“), **ve věcech místní a přechodné úpravy provozu** (užití dopravního značení a dopravního zařízení – dále jen „DZ“) **na silnicích II. a III. třídy, místních komunikacích a veřejně přístupných účelových komunikacích ve správním obvodu města Chrudim s rozšířenou působností**, ke shora uvedenému záměru, který se z hlediska tohoto zákona dotýká shora uvedených pozemních komunikací, uvádí další podmínky k jeho přípravě a realizaci:

- 1) Podle ustanovení § 77 odst. 1 písm. c) zákona č. 361/2000 Sb., o provozu na pozemních komunikacích, místní a přechodnou úpravu provozu na pozemních komunikacích a užití zařízení pro provozní informace stanoví na silnici II. a III. třídy a na místní komunikaci a veřejně přístupné účelové komunikaci obecní úřad obce s rozšířenou působností (MěÚ Chrudim, Odbor dopravy) po předchozím písemném vyjádření příslušného orgánu policie.
K žádosti doložit dokumentaci (situaci) se zakreslením navrženého dopravního značení a písemné vyjádření Krajského ředitelství policie Pardubického kraje, Územního odboru Chrudim, Dopravního inspektorátu a případně vlastníka pozemní komunikace.
Žádost o místní úpravu je podávána před vlastním povolením stavby k užívání (min. 90 dní předem).
- 2) Bude-li při stavebních pracích demontováno DZ, umístěno stávající DZ, které by mělo být přemístěno např. na stožár veřejného osvětlení, je toto přemístění DZ možné pouze

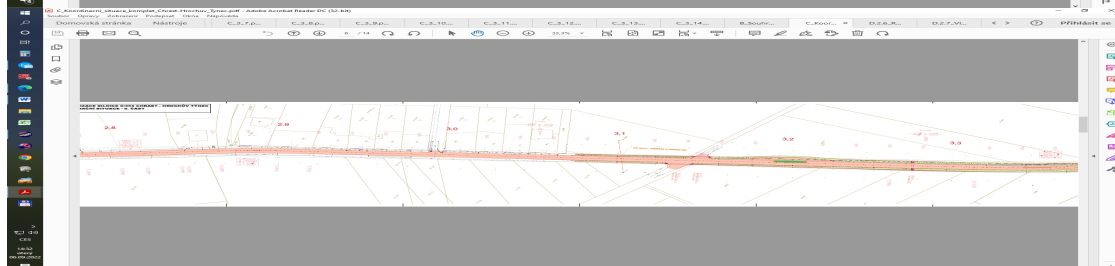
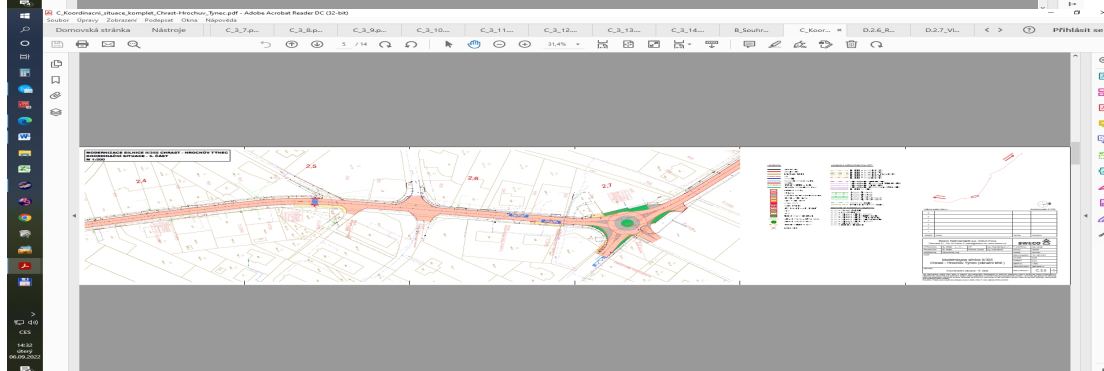
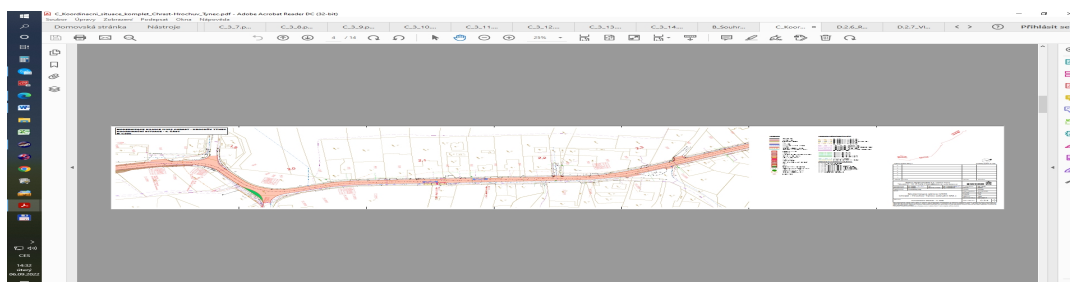
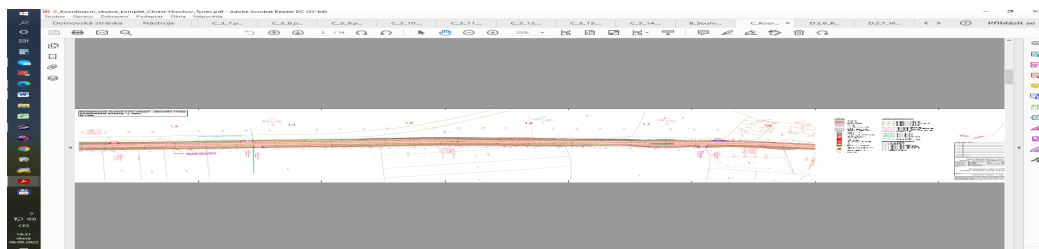
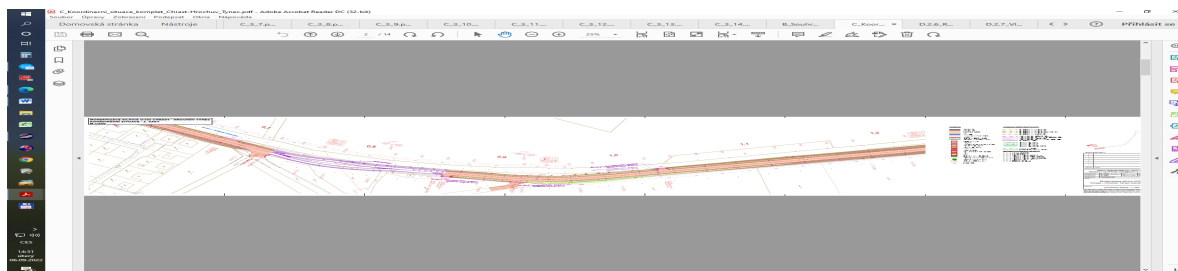
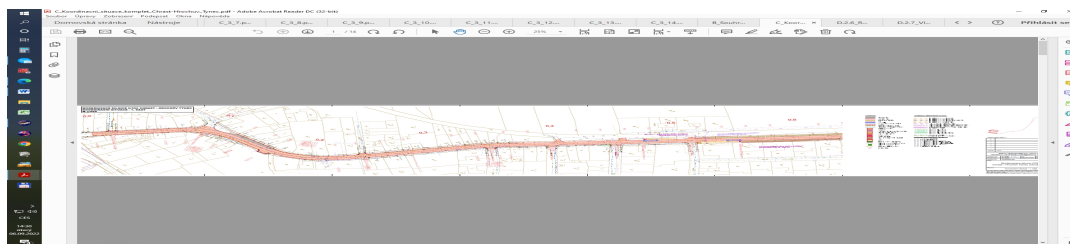
v případě, že nedojde ke změně vzdálenosti DZ od označovaného místa na pozemní komunikaci či od pozemní komunikace samotné (boční vzdálenost DZ), příp. je nová vzdálenost v souladu s příslušnými předpisy (viz níže uvedené obecné podmínky). V opačném případě umístit DZ na samostatném sloupku, a to dle příslušných předpisů, popř. po konzultaci s naším úřadem,

- 3) Rozsah, způsob a doba užití DZ v rámci realizace daného záměru bude odpovídat organizaci a postupu prací (výstavby), aby přenosné DZ byly použity v souladu s ustanovením § 78 zákona č. 361/2000 Sb.,
- 4) V rámci celého záměru zajistit dodržení i níže uvedených „obecných podmínek“, které mohou být z hlediska našeho úřadu uplatňovány při přípravě či vlastní realizaci záměru nebo vyplývají jako povinnost pro investora/zhotovitele stavby z právního či technického předpisu:
 - a) o stanovení přechodné úpravy provozu, tzn. o povolení užití přenosných svislých a přechodných vodorovných dopravních značek, světelných signálů a dopravních zařízení na silnici II. nebo III. třídy, na místní komunikaci nebo veřejně přístupné účelové komunikaci při realizaci záměru požádejte náš úřad. K této úpravě provozu doložte návrh DZ a písemné vyjádření Policie České republiky, Krajského ředitelství Pardubického kraje, Územního odboru Chrudim, Dopravního inspektorátu (viz zákon č. 361/2000 Sb., o provozu na pozemních komunikacích, ve znění pozdějších předpisů),
 - b) rovněž provést i další bezpečnostní opatření k označení a zajištění (např. oplocení, osvětlení, zvýraznění) místa stavby, aby nedošlo k ohrožení účastníků provozu na přilehlých pozemních komunikacích (viz vyhláška č. 268/2009 Sb., vyhláška č. 398/2009 Sb., TP 66 - Zásady pro přechodné dopravní značení na pozemních komunikacích),
 - c) použity a umístěny mohou být pouze přenosné dopravní značky a dopravní zařízení (včetně bezpečnostních zařízení a regulačních prvků) schváleného typu (schválení ministerstvem dopravy pro použití na pozemních komunikacích - viz www.pjpk.cz).

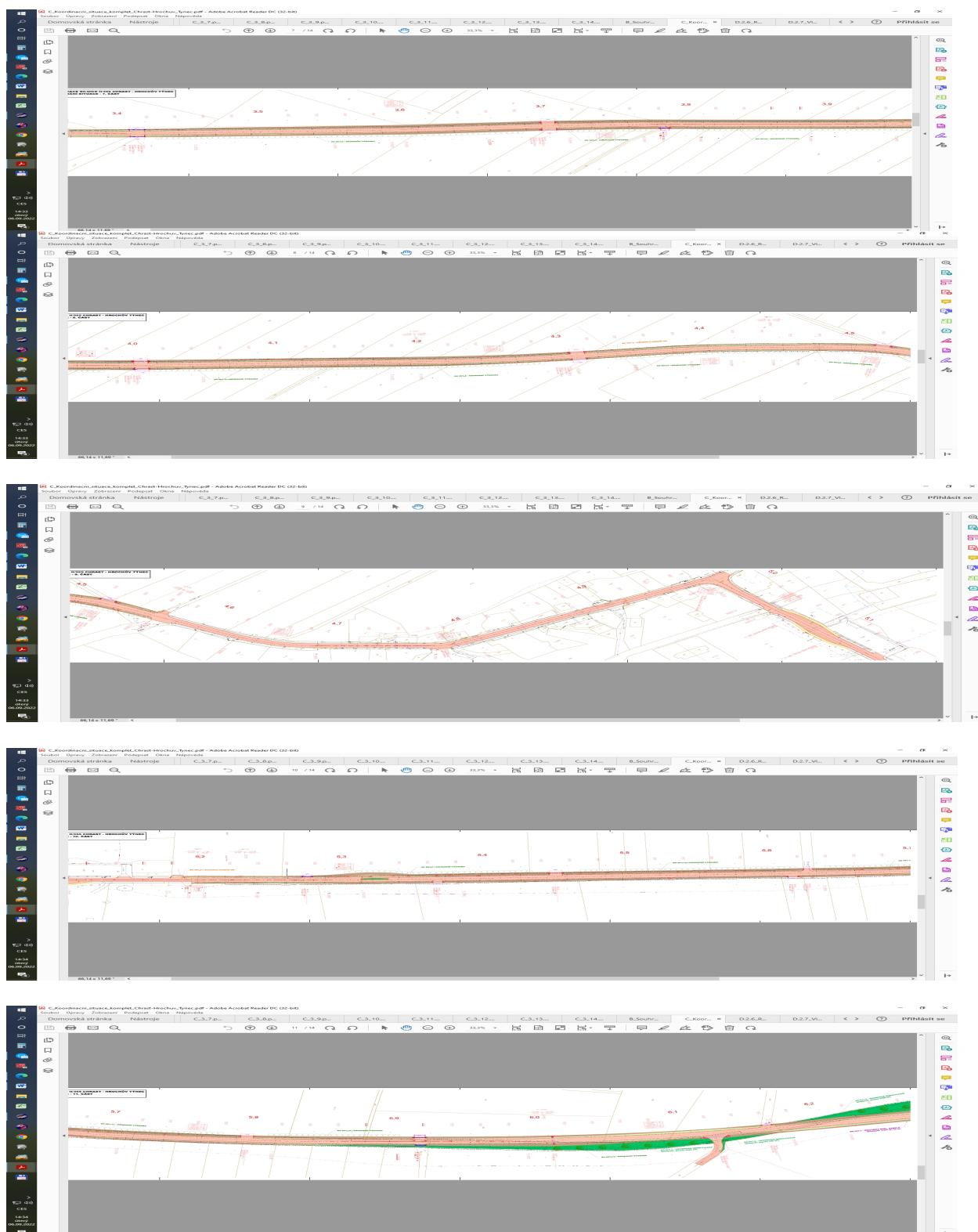
Platnost tohoto stanoviska je stanovena na dobu 2 roků ode dne vydání, pokud v této době nebude zahájeno nebo nebude probíhat příslušné správní řízení (územní, stavební, apod.).

Otisk úředního razítka

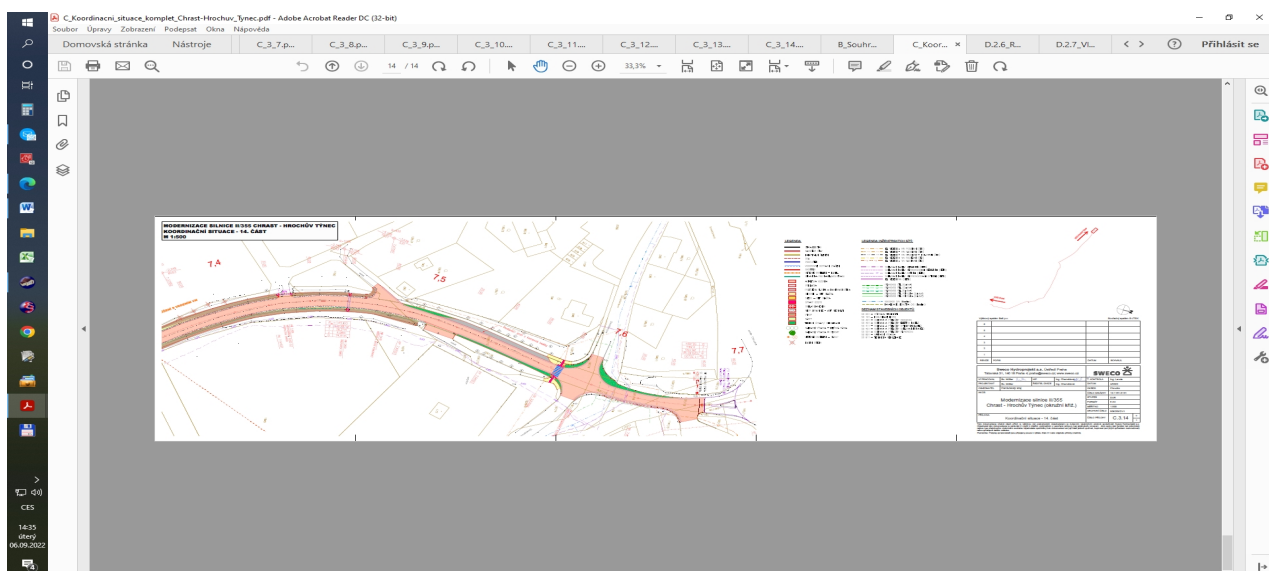
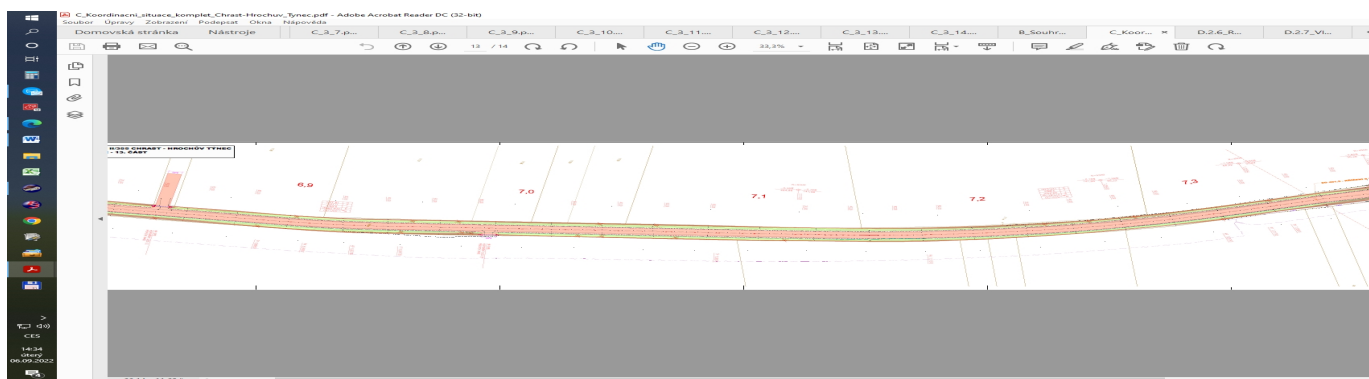
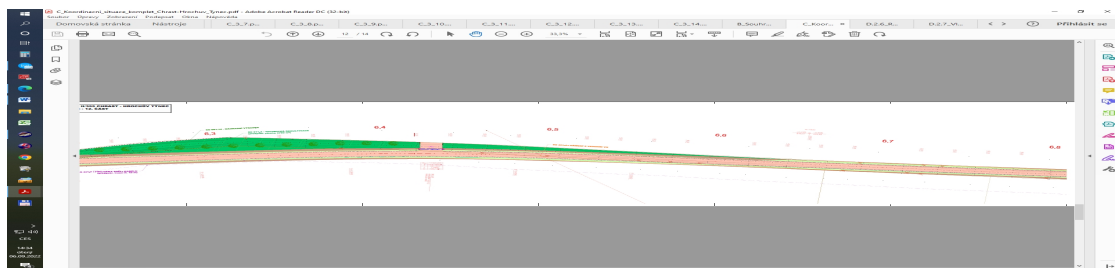
Ing. Martin Klimek v. r.
Oprávněná úřední osoba



Příloha č. 1



Příloha č. 2



Příloha č. 3